







TINGMÄRGID:

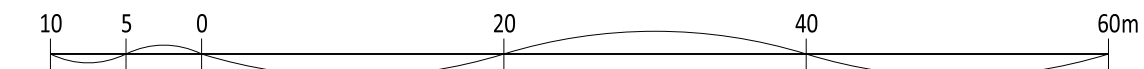
-  Planeeringuala piir
-  Olemasolev krundipiir
-  Olemasolev puu
-  Olemasolev haljasala
-  Olemasolev hoone
-  Üldplaneeringujärgne reoveepuhasti kuja

OLEMASOLEV OLUKORD:

| | | |
|-----------------------|-----------------------|----------------------|
| Krundi address: | Tähe 135D | Tähe 145F |
| Sihotstarve: | 100% tootmismaa | 100% ärimaa |
| Pindala: | 11 219 m ² | 7073 m ² |
| Ehiatusalune pindala | 1444 m ² * | 733 m ² * |
| Hoonete arv: | 3 | 1 |
| * Allikas: www.ehr.ee | | |

MÄRKUSED:

1. detailplaneeringu jooniste juurde kuulub detailplaneeringu seletuskiri;
2. digitaalse alusplani mõõtkavas 1:500 mõõdistas Metricus OÜ veebruaris 2018 (töö nr 18G7996).



Artes Terræ
MAASTIKUARHITEKTID

Artes Terræ OÜ
Reg nr 10914072
Küütri 14, Tartu 51007
art@art.es.ee

Maastikuarhitekt:
Tanel Breede
Projektjuht:
Heiki Kalberg

Huvitatud isik:
OÜ Vallenson
Asukoht:
Tartu linn
Faili nimi:
07DP13 j 2, 4-6 Tähe 135d.f.dgn

Töö: Tähe tn 135D ja 135F kruntide detailplaneering
Joonis: Olemasolev olukord

Töö nr: **07DP13**
Kooplev: **13.11.18**
Mõõt: **1:500**
Joonise nr: **2**